

SÚRADNICE BODOV

BOD	Y[m]	X[m]
PB1	444806.047	11784.17.130
PB2	444812.857	1178367.596
PB3	444777.316	1178332.428
PB4	444784.311	1178274.147
PB5	444825.544	1178252.957
PB6	444783.652	1178208.010

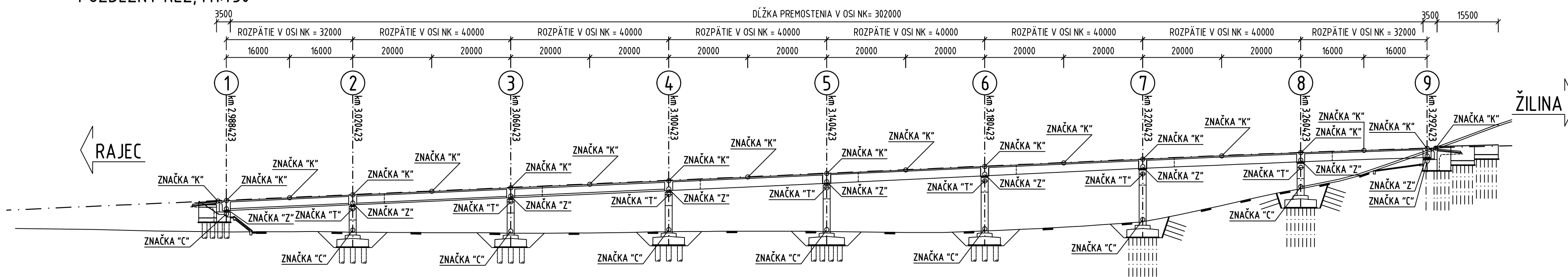
VÝKAZ BODOV

OZNAČENIE	BOD	POČET [ks]
PB	POZOROVACÍ BOD	6
VB	VZŤAŽNÝ BOD	2

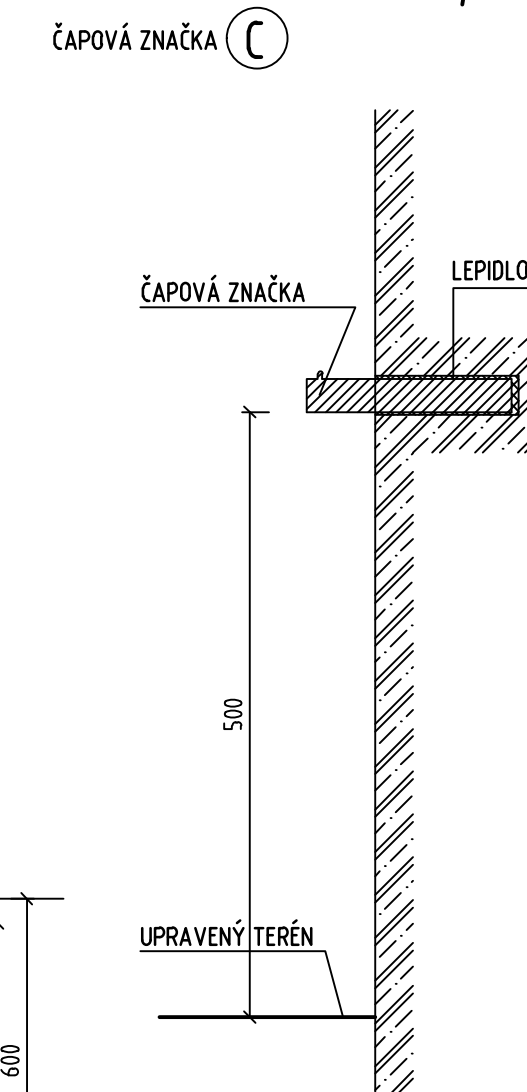
POZNÁMKY:

- VZŤAŽNÝ BOD, Z KTORÉHO JE MOŽNÁ ZÁMERA NA POZOROVACIE BODY, MUSÍ BYŤ UMIESTNENÝ V BLÍZKOSTI MOSTA TAK, ABY TIETO BODY MOHLI BYŤ, V PRÍPADE POTREBY, POMOCOU NEHO OBNOVENÉ.
- NAD BODOM MUSÍ BYŤ VOĽNÝ PRIESTOR MIN. 1,0m.
- GEODETICKÉ ZNAČKY BUDÚ Z NEKORODUJÚCEHO MATERIÁLU

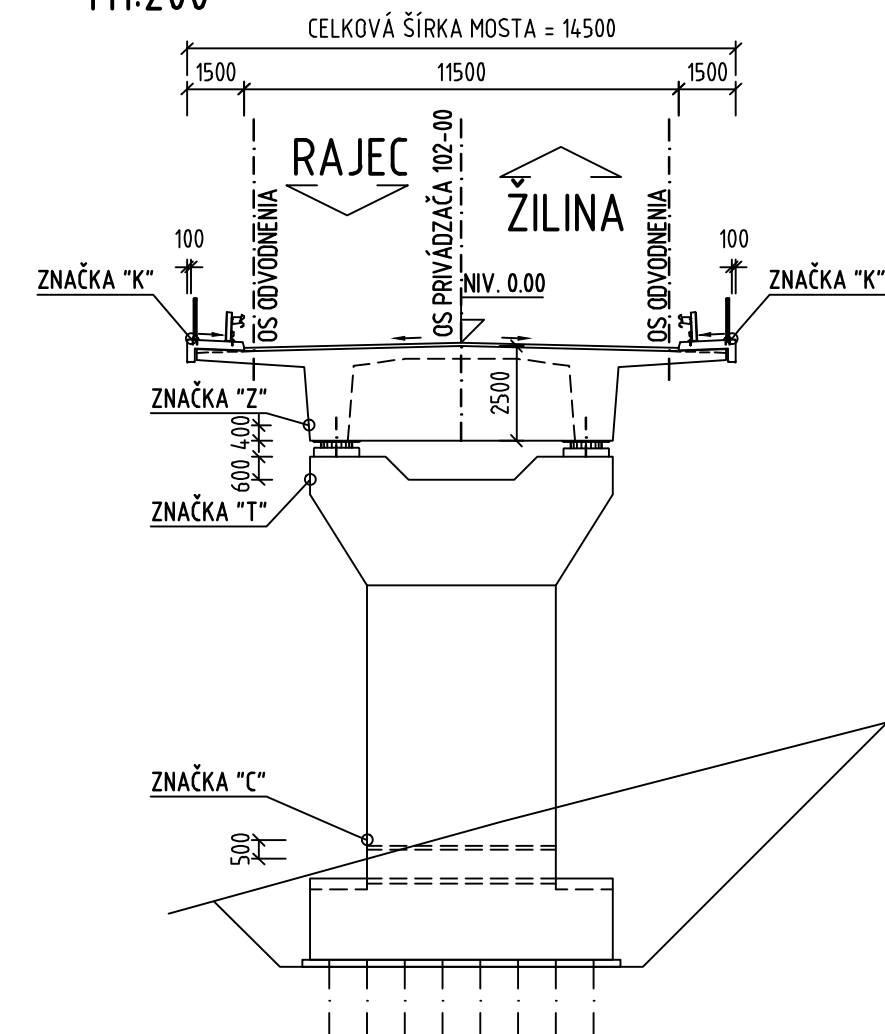
POZDĹŽNY REZ, M1:750



DETAIL STABILIZÁCIE, M1:5



PRIEČNY REZ - NAD PODPEROU M1:200



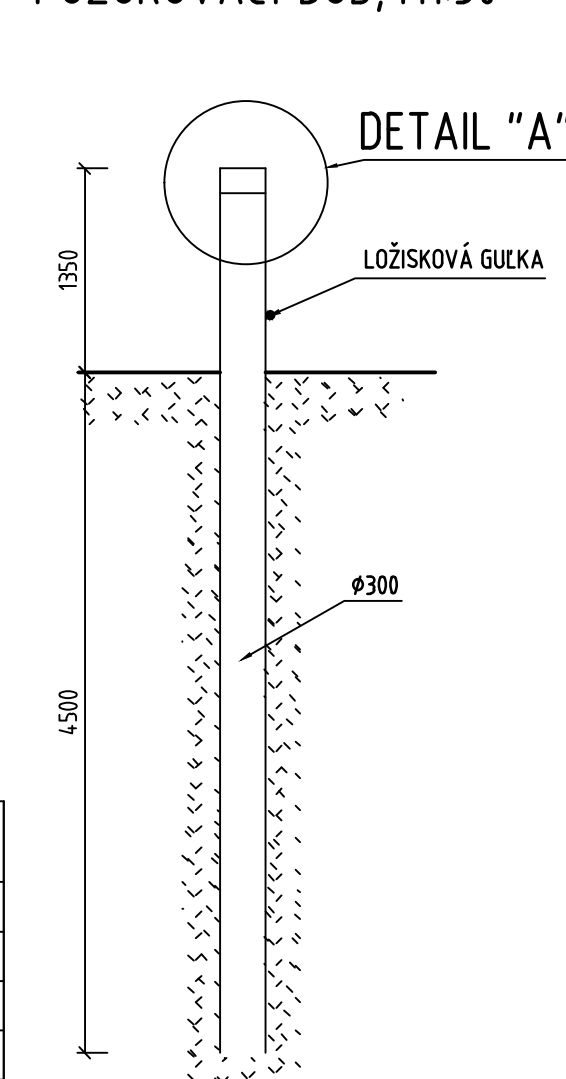
LEGENDA ZNAČIEK

OZNAČENIE	BOD
K	KLINOVÁ ZNAČKA
C	ČAPOVÁ ZNAČKA
Z	REFLEXNÁ ZNAČKA
T	KRUHOVÝ TERČ

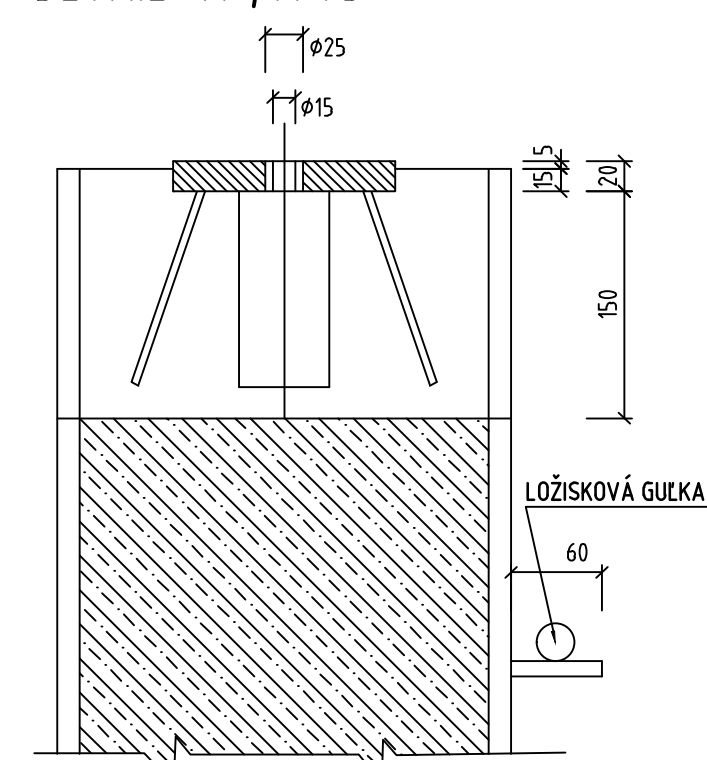
VÝKAZ ZNAČIEK

OZNAČENIE	BOD	POČET ks
K	KLINOVÁ ZNAČKA	38
C	ČAPOVÁ ZNAČKA	9
Z	REFLEXNÁ ZNAČKA	9
T	KRUHOVÝ TERČ	7

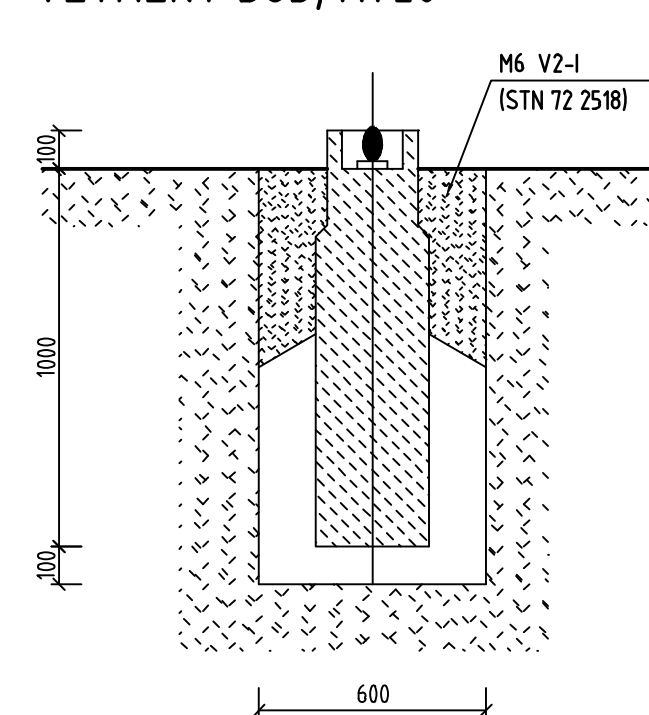
POZOROVACÍ BOD, M1:50



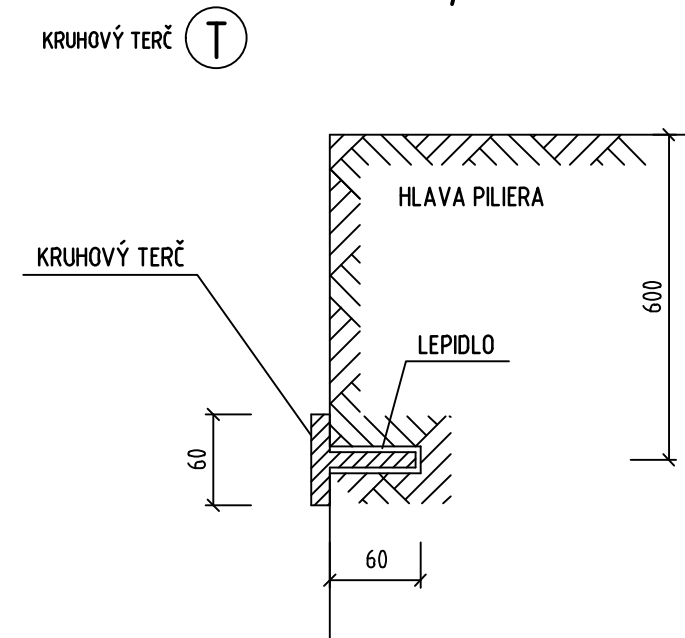
DETAIL "A", M 1:5



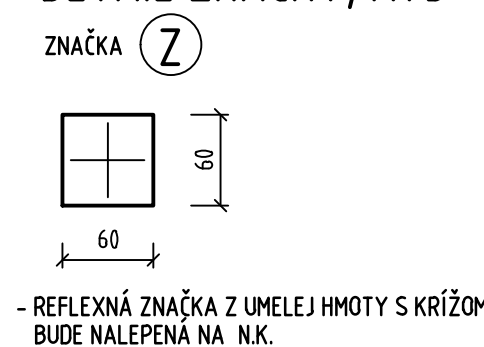
VZŤAŽNÝ BOD, M1:20



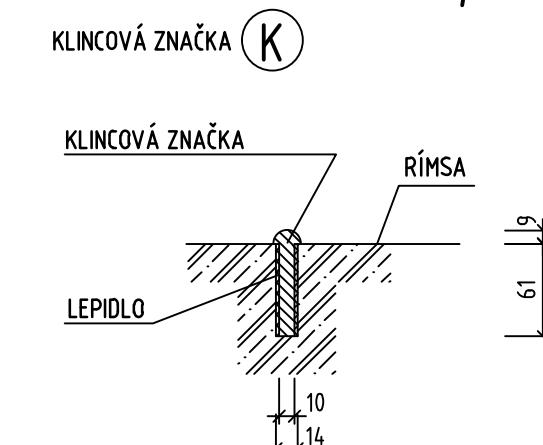
DETAIL STABILIZÁCIE, M1:5



DETAIL ZNAČKY, M1:5



DETAIL STABILIZÁCIE, M1:5



OBJEDNÁVATEĽ



NÁRODNÁ DIAĽNIČNÁ SPOLOČNOSŤ

DOKUMENTÁCIA NA REALIZÁCIU STAVBY 202-00

ZÁKAZKA DIAĽNIČNÝ PRÍVÁDZAČ LIETAVSKÁ LÚČKA - ŽILINA I. ETAPA km 0,0 - 3,8		GC GEOCONSULT	
ČASŤ STAVBY 202-00 MOST NAD ÚDOLÍM V KM 3,100		MILETIČOVA 21, P.O. BOX 34 820 05 BRATISLAVA 25 TEL.: 02/5957 4793, FAX.: 02/5957 4798	
PRÍLOHA VÝKRES POZOROVACÍCH A POZOROVANÝCH BODOV		STUPEŇ DRS	ČÍSLO ZÁKAZKY 1347/1230
OBJEDNÁVATEĽ NÁRODNÁ DIAĽNIČNÁ SPOLOČNOSŤ, a.s.		OKRES ŽILINA	
HLAVNÝ INŽ. PROJ. Ing. Ondrej KUPČO		TECH. KONTROLA Ing. Dušan Ďuriš, Ph.D.	
ZODP. PROJ. Ing. Andrej Pritula, Ph.D.		VÝPRACOVAL Ing. Andrej Pritula, Ph.D.	
DÁTUM 05.2015		FORMÁT 8xA4	
		MIERKA 1:750, 1:200, 1:50, 1:20, 1:5	
		KATASTRÁLNE ÚZEMIE LIETAVSKÁ LÚČKA	
		ČÍSLO PRÍLOHY 10.10	
		SÚPRAVA	